Estratto di R.U.E. Tavola 1.6 - Territorio Urbano

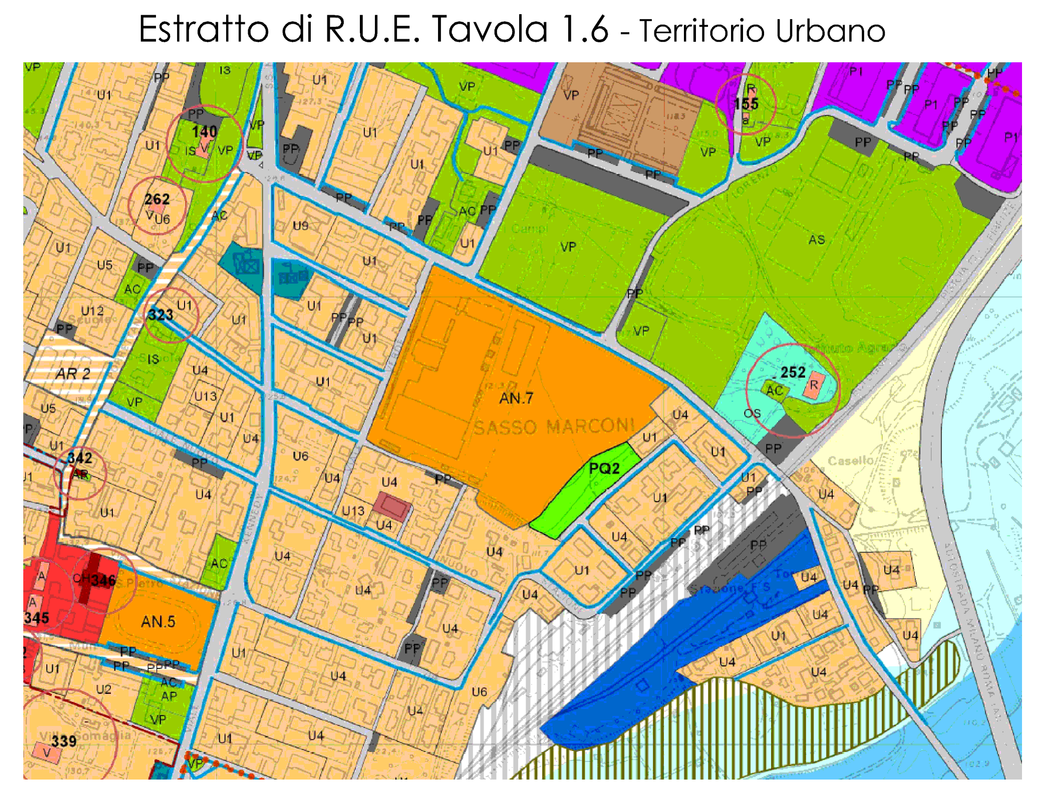

Ambiti Urbani per nuovi insediamenti (art. 6.4) - Ambito A.N. 7

TERRITORIO URBANO

ambiti urbani da riqualificare (art 6.3)

ambiti urbani per nuovi insediamenti (art. 6.4)

ambiti di perequazione per interventi diretti (art. 6.5)

Estratto di P.O.C. Norme Tecniche di attuazione
Individuazione e indicazioni grafiche progettuali

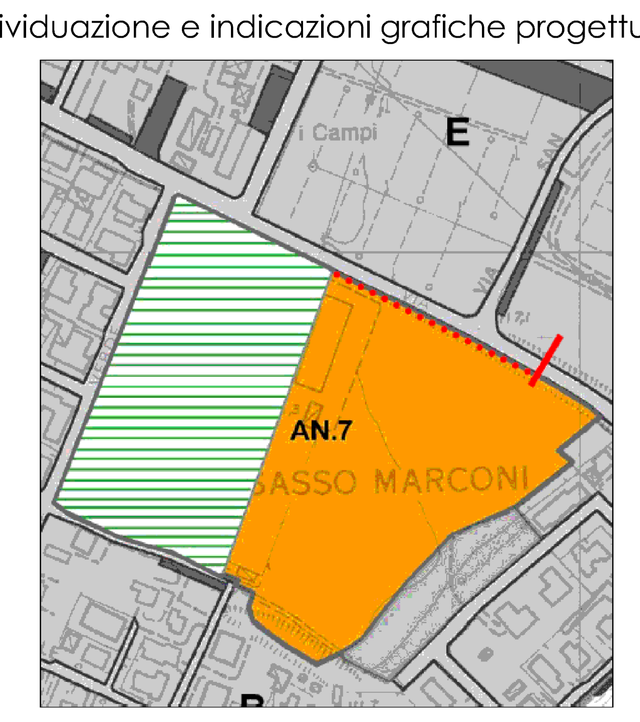

Disposizioni inerenti l'organizzazione degli spazi

- localizzazione preferenziale dell'area per la realizzazione del polo scolastico

Disposizioni inerenti i vincoli e le prestazioni ecologiche

- collegamento ciclo/pedonale con sovrappasso di collegamento agli impianti sportivi

- collegamento ciclo/pedonale tra il sovrappasso e il polo scolastico

CITTA' DI SASSO MARCONI

PROVINCIA DI BOLOGNA

Area servizi alla collettività e al territorio
U.O. Manutenzione e Politica della Casa

per U.S.L.

OGGETTO:

PROGETTO DI RISTRUTTURAZIONE EDILIZIA PER IL RECUPERO AD USO MAGAZZINO E CENTRO OPERATIVO MANUTENZIONE COMUNALE DI UN EDIFICIO INDUSTRIALE ESISTENTE SITO IN VIA PONTE ALBANO 14-16.

ELABORATO:

TAVOLA DI PROGETTO
Piante P. Terra e P. Primo;
Prospetti e Sezione Longitudinale B-B.

Scala 1:100

☐ PRELIMINARE
☒ DEFINITIVO
☐ ESECUTIVO
☐ AGGIORNAMENTO

Rif. Tav. n°:
3/4

Il Responsabile del Procedimento
ING. ANDREA NEGRONI

I Progettisti
ARCH. LAVINIA DE BONIS

Main Engineering s.r.l. - Reggio Emilia

Collaboratori
geom. Enrico Farina

Piazza dei Martiri della liberazione n°6
40037 Sasso Marconi
Tel. 051 843511
www.comune.sassomarconi.bologna.it

Data | Aggiornamento

MAGGIO 2014

PIANTA PIANO TERRA

scala 1:100

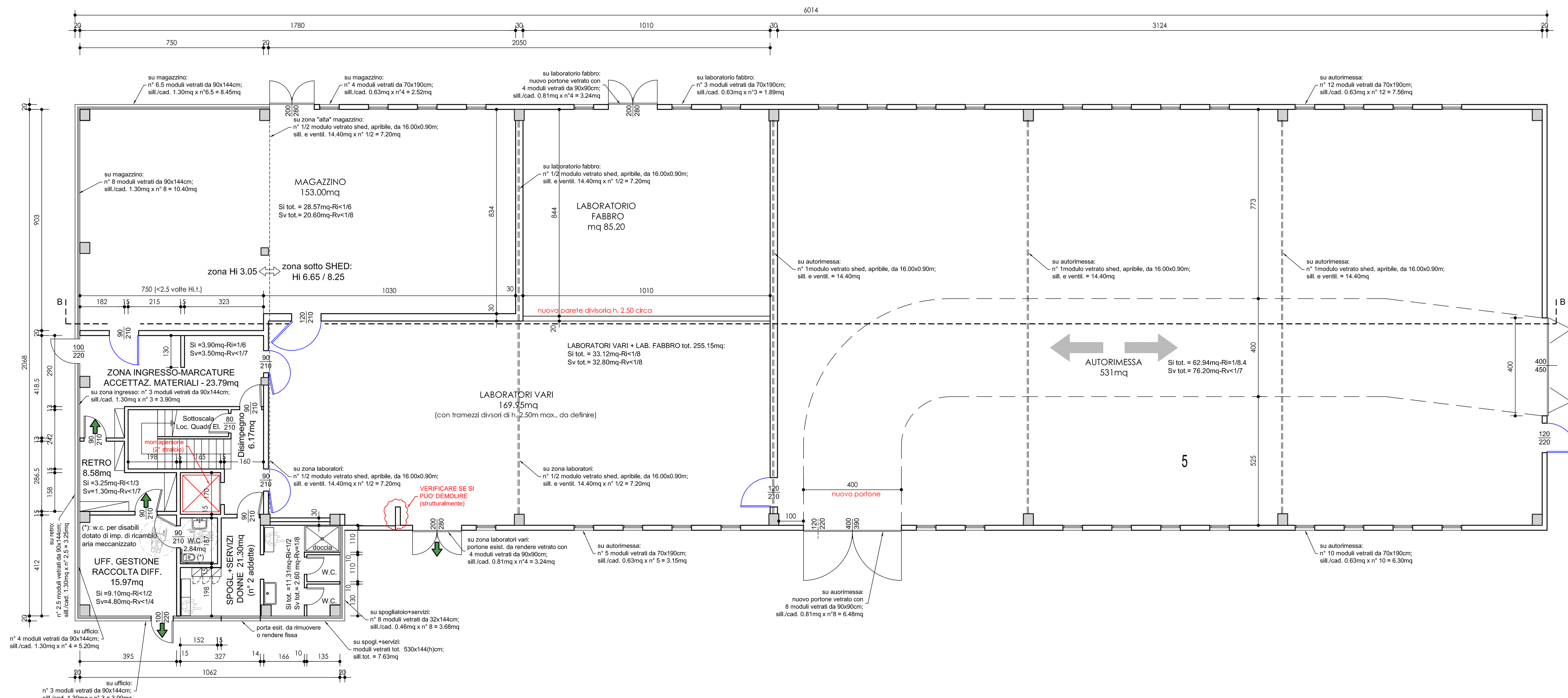

PIANTA PIANO PRIMO

scala 1:100

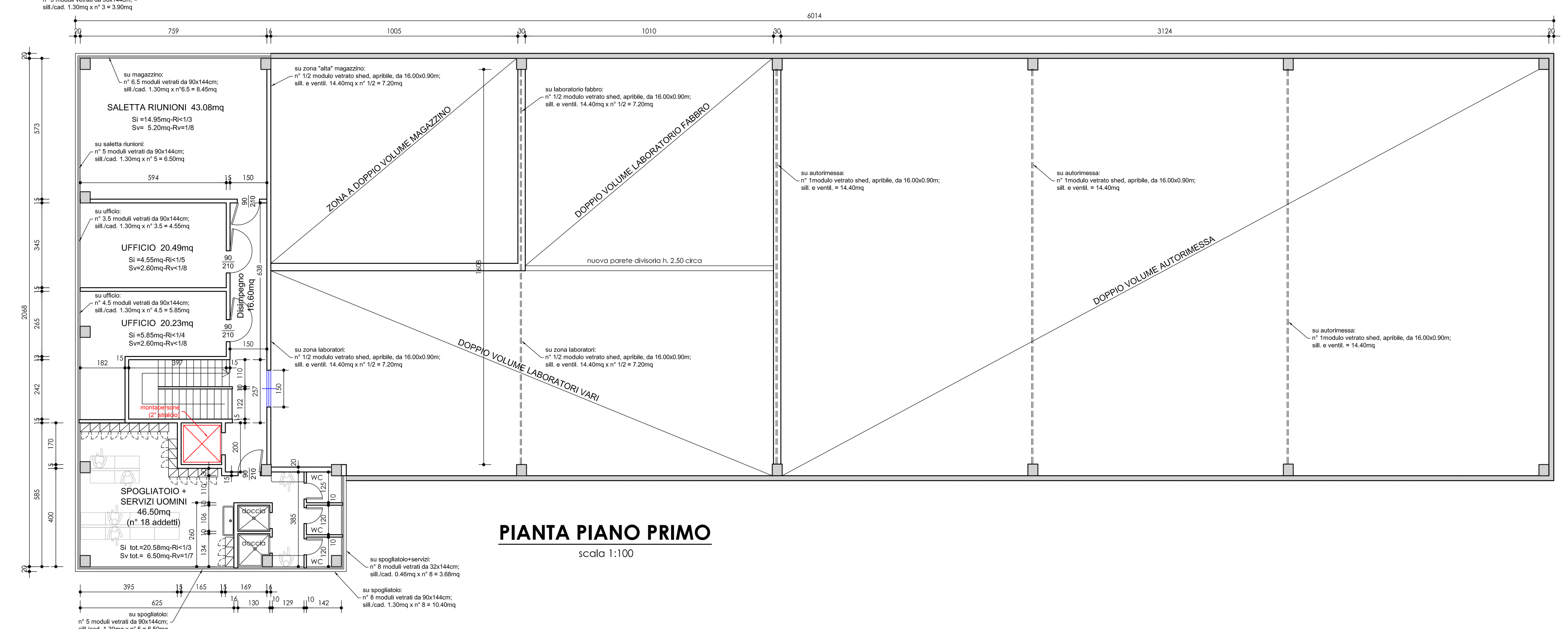

Prospetto Nord: invariato

scala 1:100

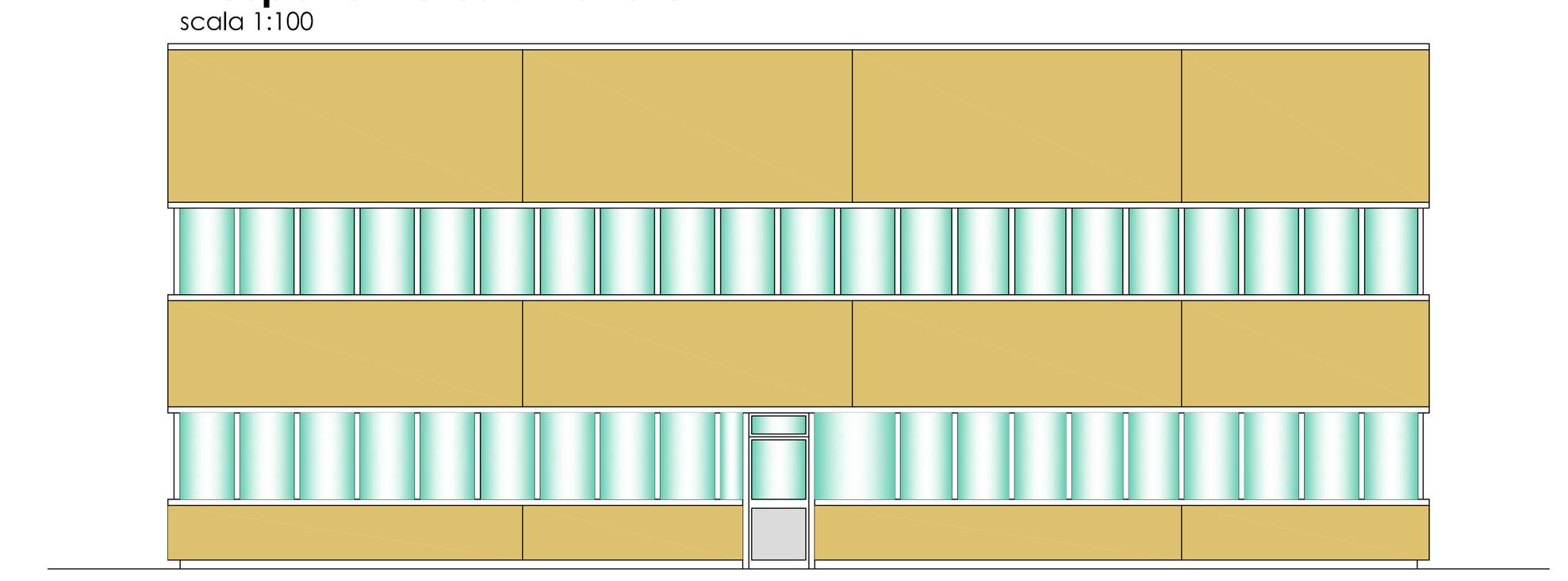

Prospetto Sud: invariato

scala 1:100

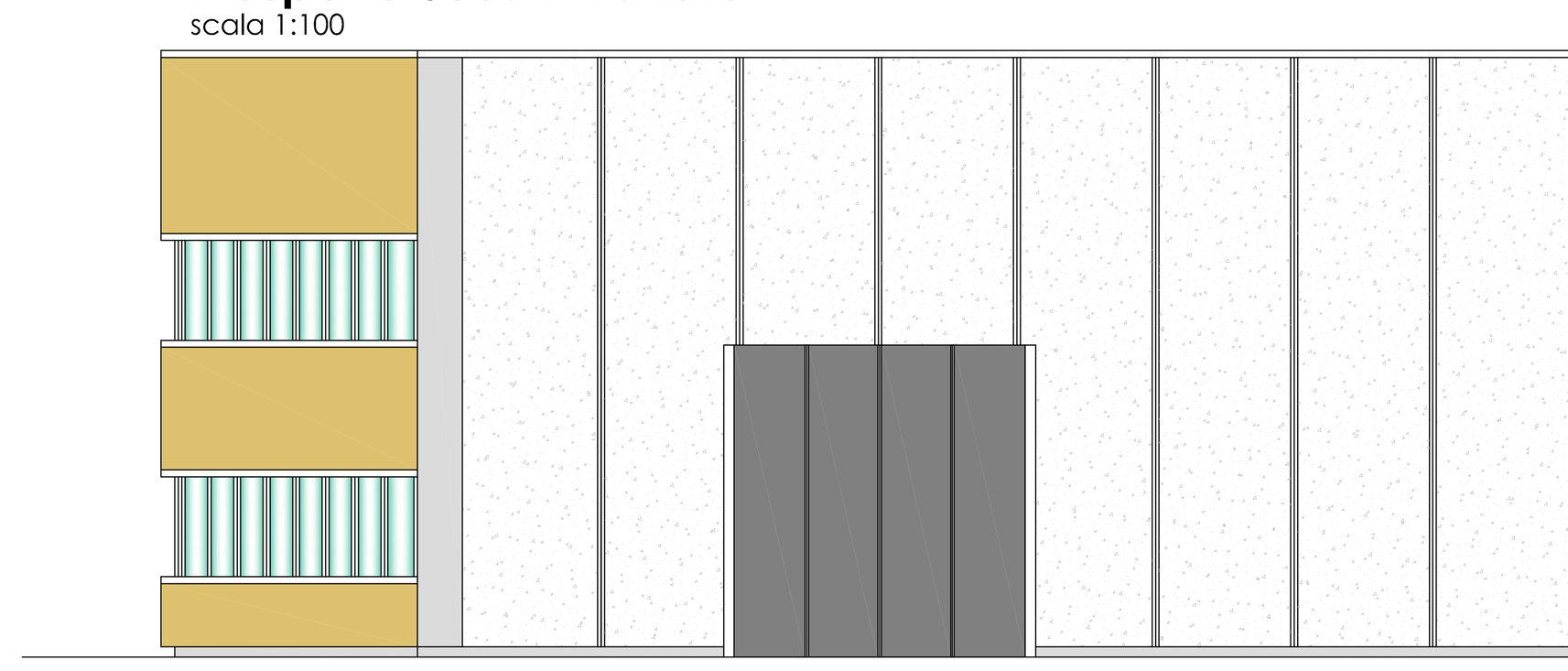

Prospetto Ovest

scala 1:100

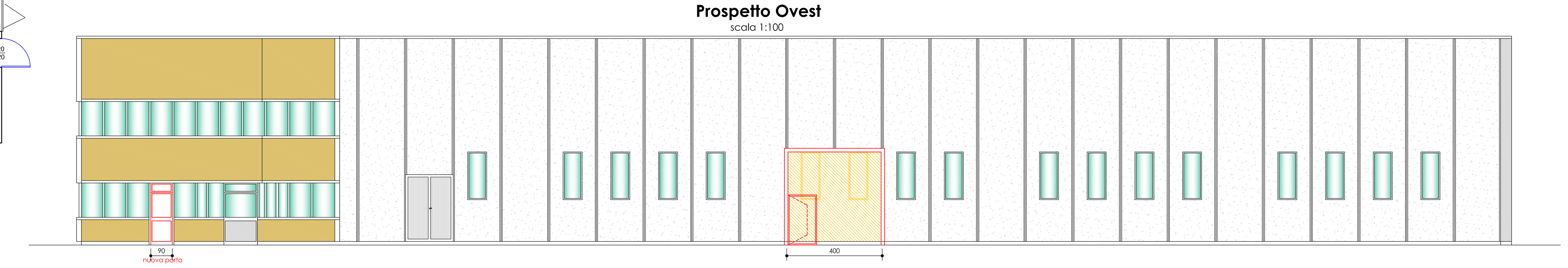

Prospetto Est

scala 1:100

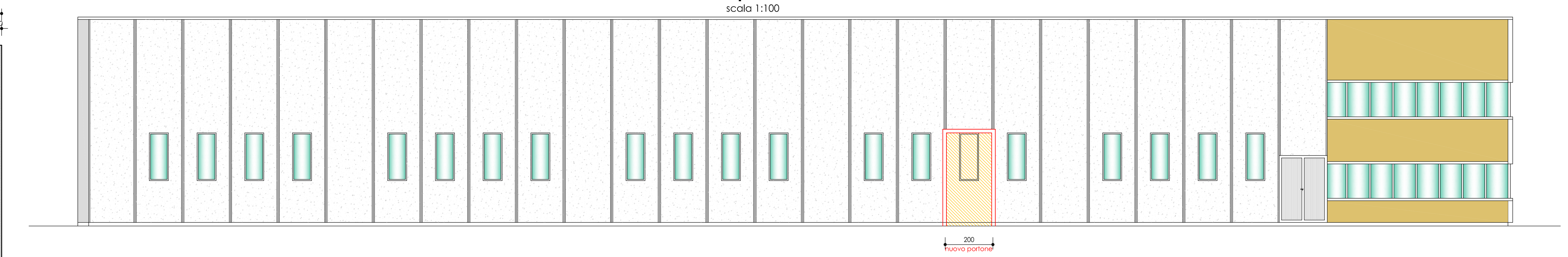

Sezione B-B
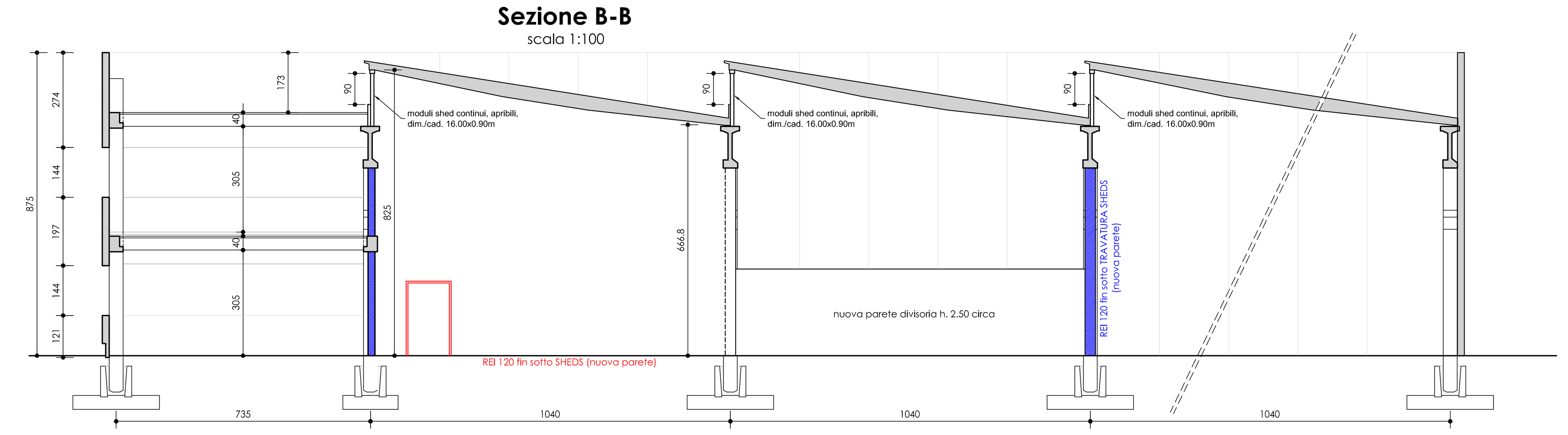
scala 1:100